



**КОМИТЕТ ИМУЩЕСТВЕННЫХ ОТНОШЕНИЙ  
АДМИНИСТРАЦИИ ПЕРМСКОГО МУНИЦИПАЛЬНОГО ОКРУГА**

**РЕШЕНИЕ**

о размещении объектов № 1256

Пермский край  
Пермский округ

16.05.2024

Комитет имущественных отношений администрации Пермского муниципального округа разрешает Акционерному обществу «Газпром газораспределение Пермь» (ИНН 5902183841, ОГРН 1025900512670, почтовый адрес: 614000, г. Пермь, ул. Петропавловская, 43)

размещение объекта «Газопровод давлением до 1,2 Мпа, для размещения которого не требуется разрешения на строительство»

на землях государственная собственность на которые не разграничена.

на срок 1 год

Местоположение: расположенных по адресу: Пермский край, м.о. Пермский, п. Ферма, ул. Летняя, д. 3.

Приложение: схема предполагаемых к использованию земель или части земельного участка.

Особые условия использования:

- 1) При размещении газопровода учесть параметры ширины проезда улично-дорожной сети, во избежание сужения полосы отвода дороги.
- 2) При условии получения разрешения на производство земляных работ.

Заместитель председателя комитета



(подпись, печать)

М.В. Королева



# Схема предполагаемых к использованию земель или части земельного участка

Объект: Газопровод давлением до 1,2 Мпа, для размещения которого не требуется разрешения на строительство

Местоположение: расположенных по адресу: Пермский край, м.о. Пермский, п. Ферма, ул. Летняя, д. 3

Площадь земель или части земельного участка, кв.м.: 73

Категория земель: земли населенных пунктов

Вид разрешенного использования: -

Описание границ смежных землепользователей:

От точки n1 до точки n2 - земельный участок с кадастровым номером 59:32:0370003:1555

От точки n2 до точки n3 - земельный участок с кадастровым номером 59:32:0370003:1554

От точки n3 до точки n4 - земельный участок с кадастровым номером 59:32:0370003:5544


От точки n4 до точки n5 - земельный участок с кадастровым номером 59:32:0370003:1611

От точки n5 до точки n1 - земельный участок с кадастровым номером 59:32:0370003:5544


Каталог координат, м

№ точки границы	X	Y
n1	506488.81	2236020.06
n2	506494.09	2236026.59
n3	506495.75	2236028.69
n4	506490.95	2236033.32
n5	506484.16	2236024.93
n1	506488.81	2236020.06

### Условные обозначения:



- предполагаемый участок земель, на которых планируется размещение объекта



- зоны с особыми условиями использования территории, сведения о которых внесены в ЕГРН

:ЗУ1

- обозначение запрашиваемого земельного участка

• n1

- характерная точка границ земель или части земельного участка

59:32:0370003 - номер кадастрового квартала

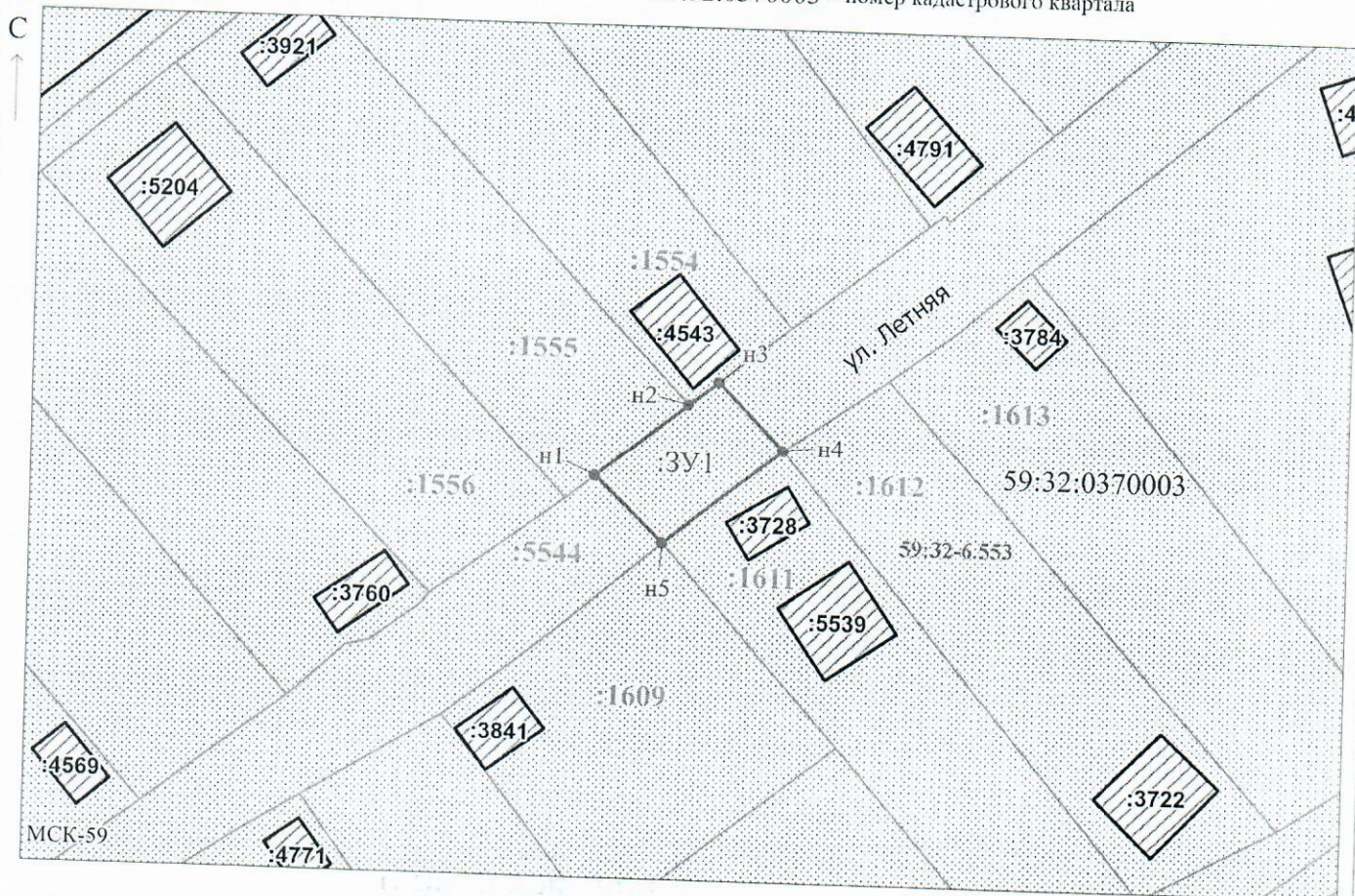
:1555

- границы и номер земельного участка, сведения о которых внесены в ЕГРН

:4543

- границы и номер объекта капитального строительства, сведения о которых внесены в ЕГРН

- граница кадастрового квартала



Заявитель: \_\_\_\_\_ / Егошина И.В. (подпись, расшифровка подписи)

Масштаб 1:500

МП  
(для юридических лиц  
и индивидуальных предпринимателей)